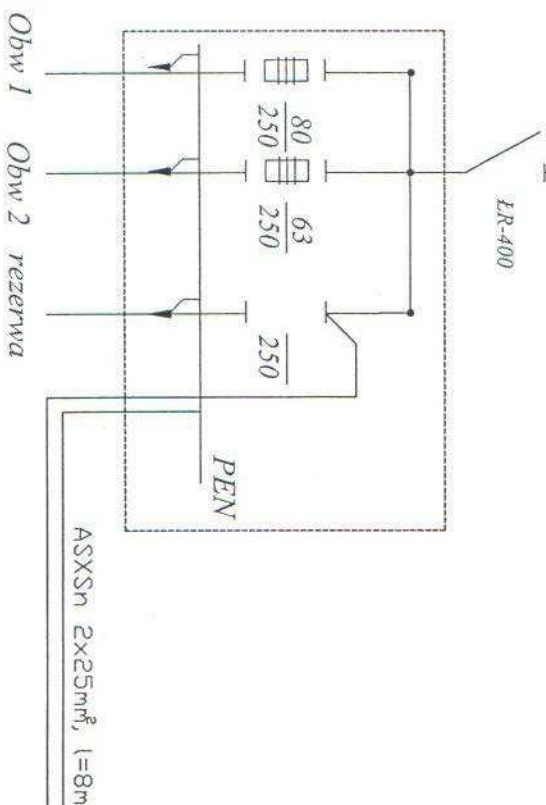


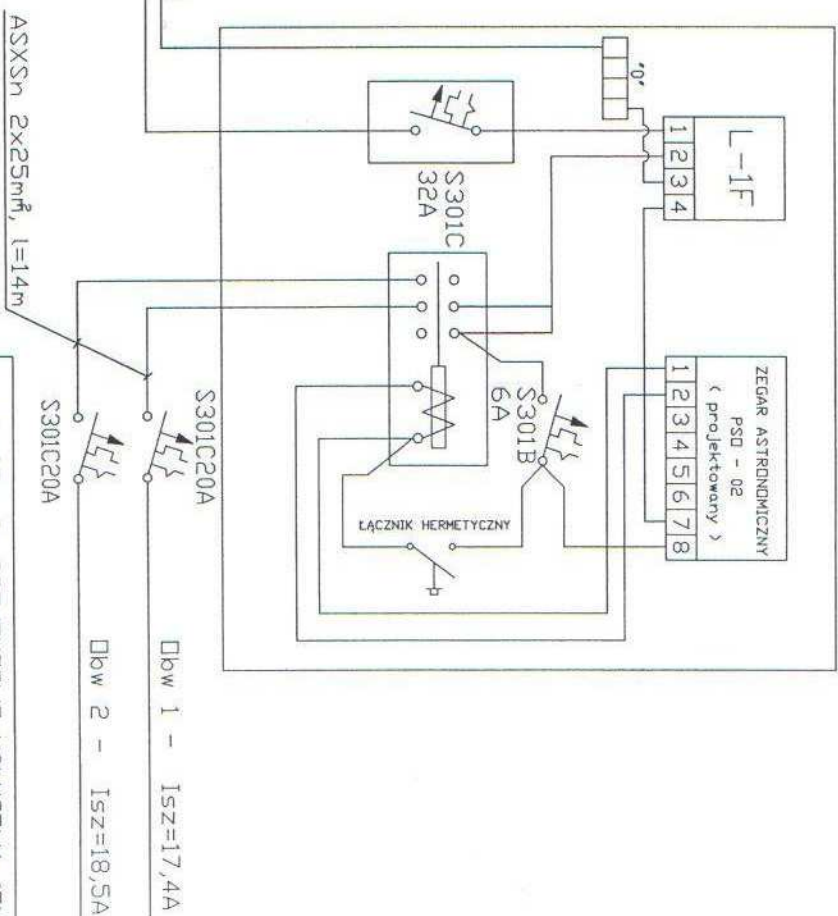
STACJA TRAF0 Sarbice 2

nn - SZYBKIE WYŁĄCZENIE w ukł. TN-C

Rozdzielnica nn na stacji trafo



Skrzynka oświetlenia ulicznego S0M-1



PRACOWNIA PROJEKTOWO USŁUGOWA "ENERGIA"	
Investor:	Urząd Gminy Łopuszno 26-070 Łopuszno
Obiekt:	Linia niskiego napięcia Sarbice 2
Projekt:	Plan sytuacyjny modernizacji i budowy oświetlenia
Treść:	drogowego
Sporządził:	Mariusz Nowak
Sprawdził:	inż. Edmund Nowak - Upr. Nr KL 182/89

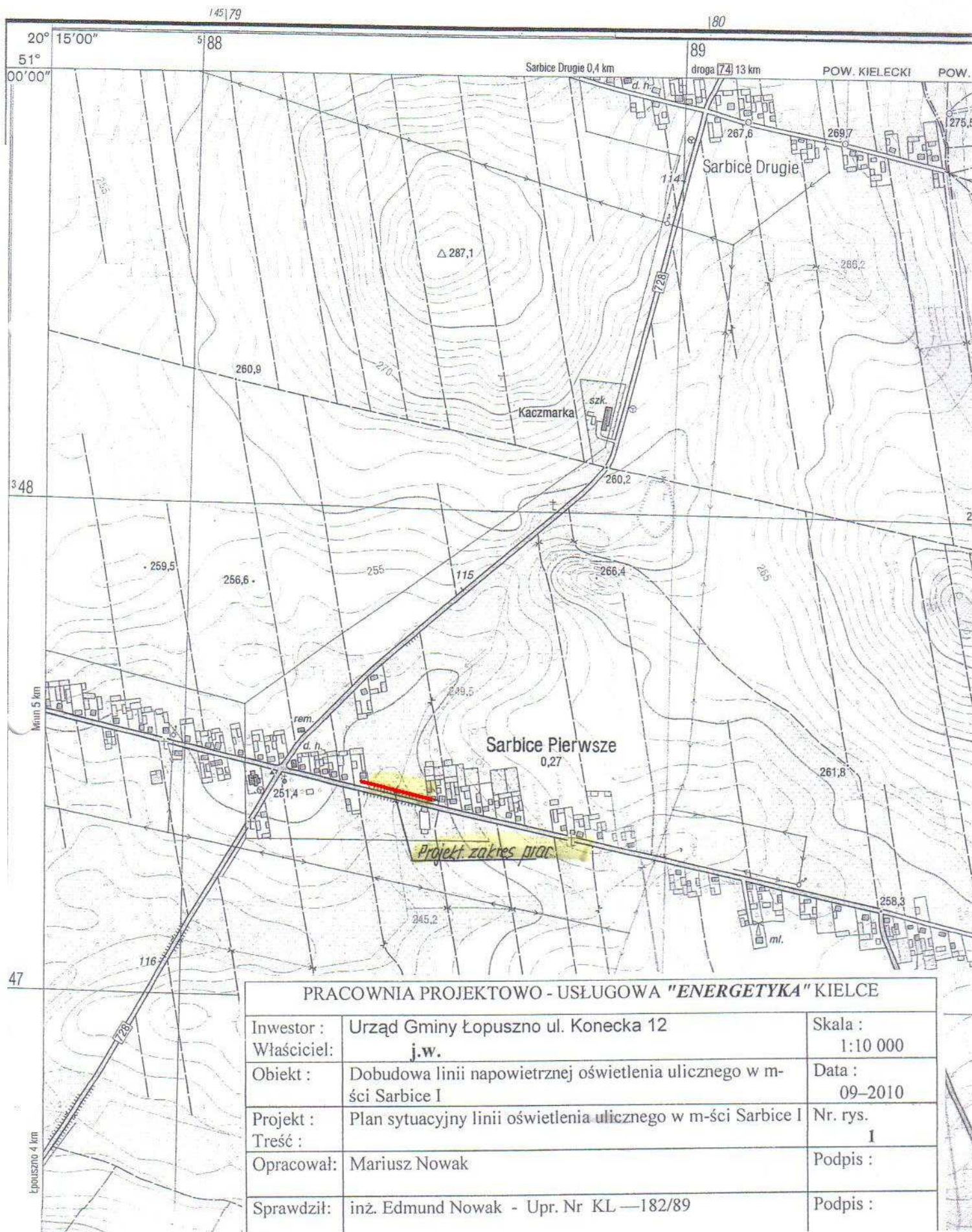
STAROSTWO POWIATOWE
w Kielcach
Al. IX Wieków 10
25-516 KIELCE

206/1

Strona n.n. - Samoczynne wyłączenie zasilania. Układ sieci - TN-C

Starostwo Powiatowe w Kielkach
Powiatowy Biuro Gminny Dokumentacji Geodezyjnej i Kartograficznej
W obszarze oznaczonym linią według lokalizacji
potwierdzono w terenie trać mapy zasadniczej;
Dokumenty potwierdzające aktualność mapy brzoje
do zasobu w d. 1. MAR. 2010 i zaakceptowano
pod nr 2005.4.2010.....
Niniejsza mapa może służyć do celów projektowych.
Projektowana kłóty budowlane wymagające pozwolenia na
budowę podlegają wykreśleniu i inwestycji
przez jednostki uprawnione do wykonywania prac geodezyjnych
z ob. STARSZY
08. MAR. 2010
Kierownik Biura Powiatowego Dokumentacji Geodezyjnej i Kartograficznej

GŁÓWNY URZĄD GEODEZJI I KARTOGRAFII
URZĄD MARSZAŁKOWSKI WOJ. ŚWIĘTOKRZYSKIEGO



PRACOWNIA PROJEKTOWO - USŁUGOWA "ENERGETYKA" KIELCE

Inwestor :	Urząd Gminy Łopuszno ul. Konecka 12	Skala :
Właściciel:	j.w.	1:10 000
Obiekt :	Dobudowa linii napowietrznej oświetlenia ulicznego w m-ści Sarbice I	Data :
Projekt :	Plan sytuacyjny linii oświetlenia ulicznego w m-ści Sarbice I	09-2010
Treść :		Nr. rys.
Opracował:	Mariusz Nowak	I
Sprawdził:	inż. Edmund Nowak - Upr. Nr KL —182/89	Podpis :
		Podpis :