




Mapa przeskalowana fotometrycznie do skali 1:2000

Załącznik graficzny - rys. 13a,
do decyzji Wójta Gminy ŁOPUSZNO
..... z dnia.....
zn. GI.6733 .02.2017
o lokalizacji inwestycji celu publicznego

Budowa kanalizacji sanitarnej w Gminie Łopuszno w miejscowościach:
Łopuszno, Eustachów Duży, Eustachów Mały, Orzczów, Jasień, Wielebnów, Zasłonce

-  granica obszaru objętego decyzją
-  orientacyjny przebieg kanalizacji
-  projektowana pompownia ścieków